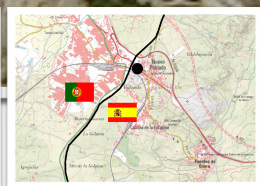
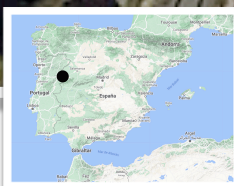



www.paradores.tk



5093

1003

1011

por antoniogomezbernal@gmail.com
Salamanca

Parador de Fuentes de Oñoro

Estado: Parador **cerrado** desde **1973**

Otros nombres: Posada nacional de turismo de Fuentes de Oñoro
o albergue nacional de carretera de Fuentes de Oñoro

Uso actual: Salón de juegos de azar *La Pedresina*

Categoría: Dos estrellas

Dirección postal: Avenida de Europa 2
37480 Nuevo poblado FUENTES DE OÑORO (Salamanca)
Castilla y Leon, España

Coordenadas: 40.60530709311859,-6.824196135848823

Altitud sobre el nivel del mar: 791,00 m

Referencia catastral: 4274110PE8947S0001QJ

Edificio original: de nueva planta

Propietario: LA PEDRESINA, S.A.U.

Superficie de la finca: 952 m²

Superficie construida: 938 m²

Plazas totales: 20 huéspedes

Habitaciones totales: 10

Proyecto para parador: Lorenzo González Iglesias, 1964

Inauguración del parador: domingo 16 de abril de 1967

Autoridad: Ministro de Información y Turismo, Manuel Fraga Iribarne

Clausura como parador: miércoles 28 de noviembre de 1973

Reformas de importancia: 1999 y 2015

De un vistazo: